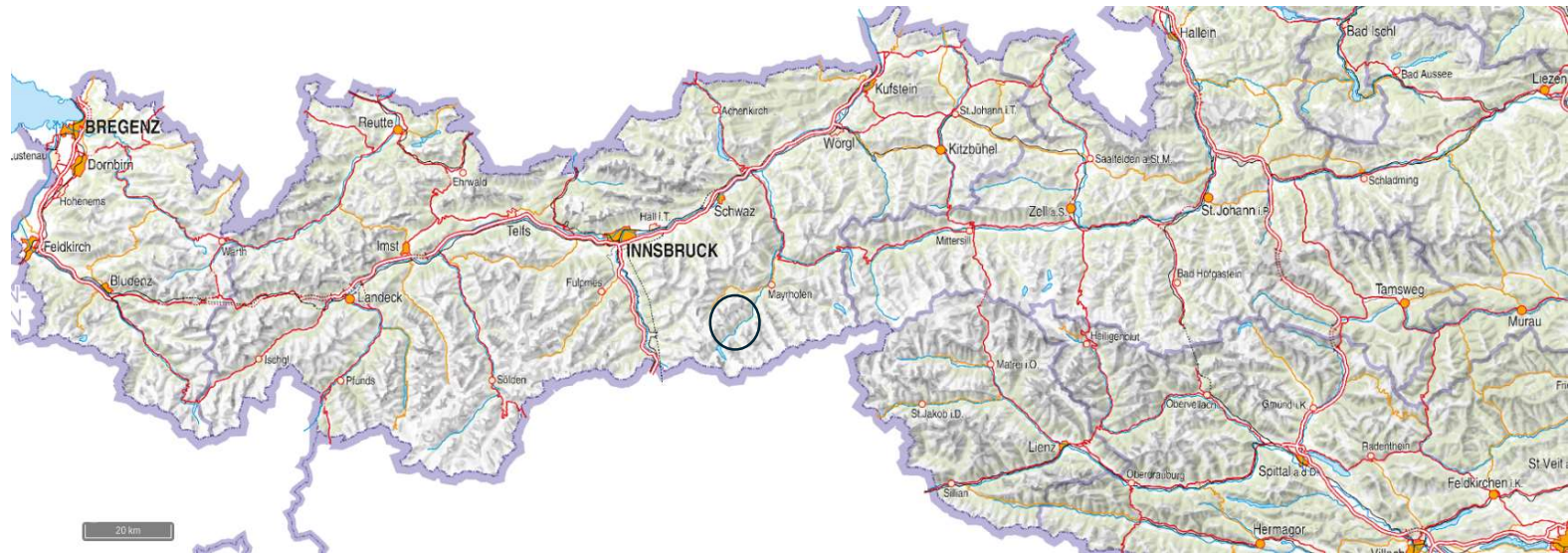


Tuxer Ferner

Karte



Bilder

1902



Heute



https://de.wikipedia.org/wiki/Hintertuxer_Gletscher#/media/Datei:Hintertux_1902_002.jpg

https://de.wikipedia.org/wiki/Hintertuxer_Gletscher#/media/Datei:Hintertux_Hoher_Riffler.jpg

Lage und Beschreibung

Er steckt sich vom Tuxer Talschluss nordöstlich unterhalb von [Kleinem Kaserer](#) (3093 m ü. A.), [Großem Kaserer](#) (3263 m), [Olperer](#) (3476 m) und den Gefrorene-Wand-Spitzen (3288 m und 3270 m).

Man kann auch Wandern dort es gibt viele Hütten, die immer bewirtet sind.

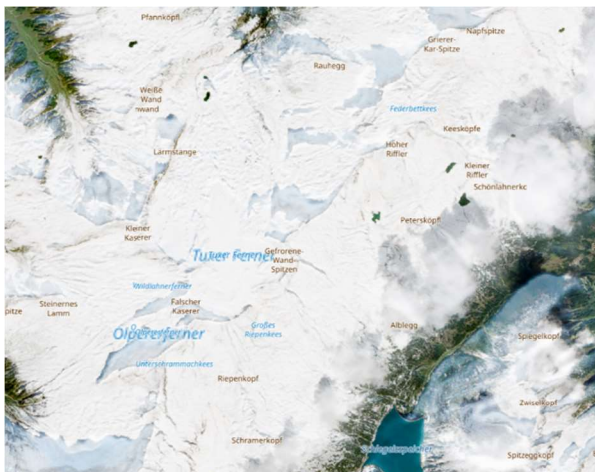
Ganzjähriges Skigebiet

Fläche

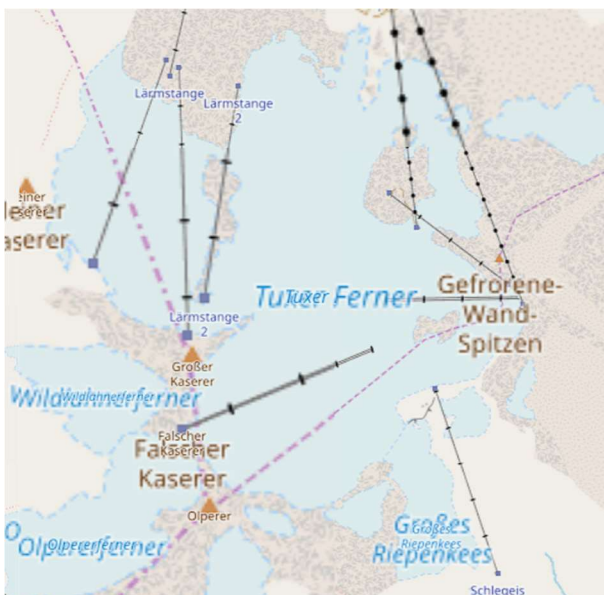
619h

Größe

3250m



Datum: 4.9.2024



https://www.openstreetmap.org/#zoom=13&lat=47.06728&lng=11.67315&themeld=DE-FAULT-Kq6RufYU%2FBkz2dtI90sVnJhz064cbKAf0No2kgJn9iJMgDheHBxt76JO%2BlqWmiJ4juky7&datasetId=S2_2024-09-29T00%3A00%3A00.000Z&toTime=2024-09-20&demSource3D=%22MAPZEN%22&cloudCoverage=30&dateMode=SINGLE

A.Leitner, R.Nicolas